

CADENET



DEPARTEMENT DU VAUCLUSE

PIECE N° 14



SOLiHA HABITAT
ET TERRITOIRES 84
SOLIDAIRES POUR L'HABITAT

Plan Local d'Urbanisme

*BOIS ET FORET SOUMIS AU REGIME
FORESTIER*

Conçu par	COMMUNE
Dressé par	SOLiHA 84
P.MARBAT	Directeur
JB.PORHEL	Responsable pôle urbanisme
A.BARBIEUX	Chargé d'études urbanisme



16/09/2019

Annexe 1 Ba : Tableau des terrains constitutifs de la forêt


TABLEAU DE CONTENANCE							
Commune	Section	Parcelle	Lieu-dit	Surface	Contenance		
				m ²	ha	a	ca
CADENET	A	252	TRAVERS DES PASTRAS	16680	1	66	80
CADENET	A	253	TRAVERS DES PASTRAS	850	0	8	50
CADENET	D	2	VIDAU	39280	3	92	80
CADENET	D	41	LES PATIS	42510	4	25	10
CADENET	D	42	LES PATIS	15	0	0	15
CADENET	D	43	LES PATIS	25105	2	51	5
CADENET	D	46	LES PATIS	5290	0	52	90
CADENET	D	200	BARBASSE	686810	68	68	10
CADENET	D	206	PI GROS	589580	58	95	80
			TOTAL	1406120	140	61	20

Forêt communale de CADENET

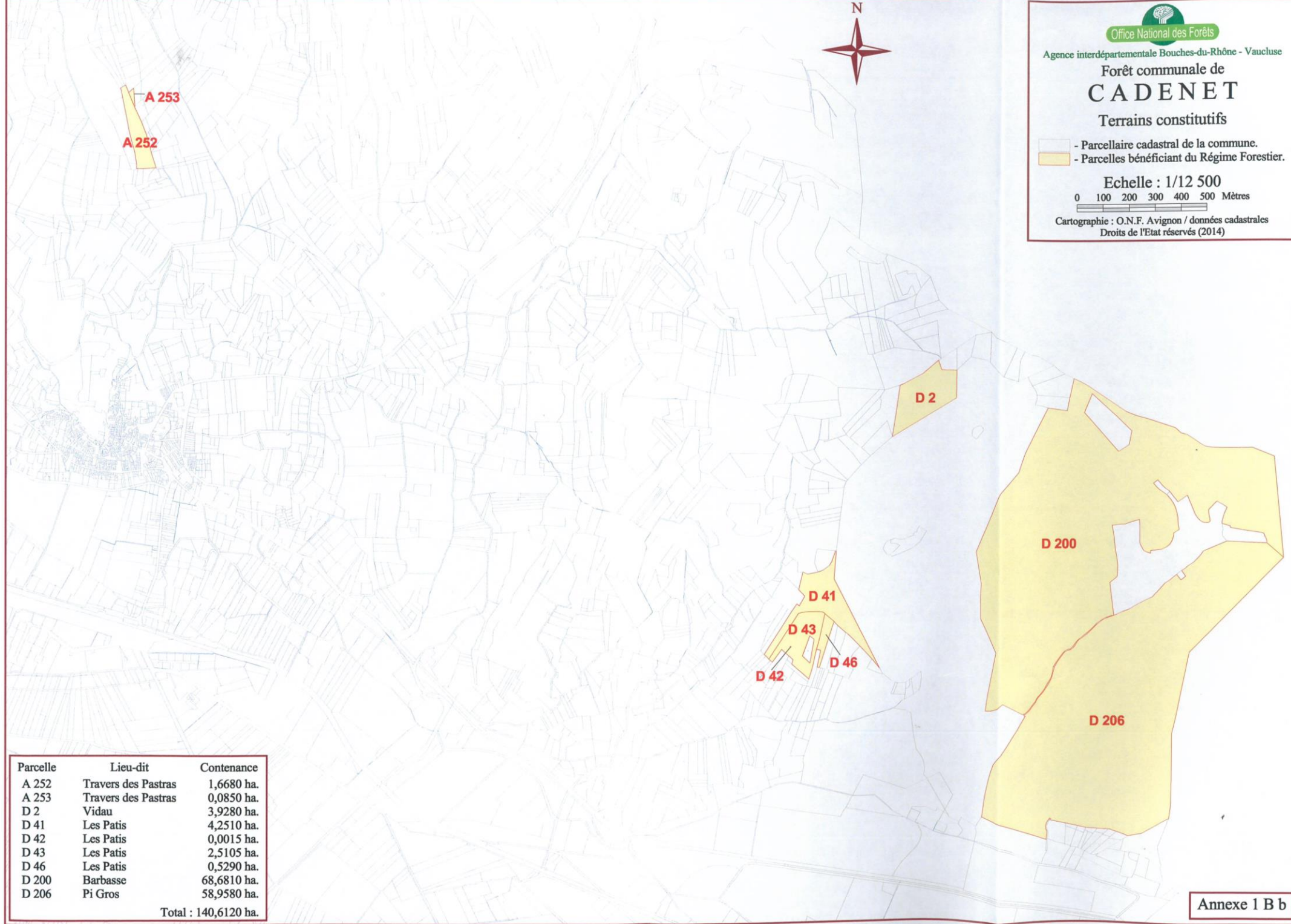
Terrains constitutifs

-  - Parcellaire cadastral de la commune.
-  - Parcelles bénéficiant du Régime Forestier.

Echelle : 1/12 500



Cartographie : O.N.F. Avignon / données cadastrales
Droits de l'Etat réservés (2014)



Parcelle	Lieu-dit	Contenance
A 252	Travers des Pastras	1,6680 ha.
A 253	Travers des Pastras	0,0850 ha.
D 2	Vidau	3,9280 ha.
D 41	Les Patis	4,2510 ha.
D 42	Les Patis	0,0015 ha.
D 43	Les Patis	2,5105 ha.
D 46	Les Patis	0,5290 ha.
D 200	Barbasse	68,6810 ha.
D 206	Pi Gros	58,9580 ha.
Total :		140,6120 ha.

